

# VYDEJTE SE NA VÝLET S KLASÁČKEM LANOVKOU NA JAVOROVÝ VRCH ZA PARAGLIDISTY A VÝHLEDY



## STRUČNÝ POPIS VÝLETU:

Z Oldřichovic sedačkovou lanovkou na Javorový vrch a krátkou hřebenovou procházkou se zastávkou v jedné z nejstarších turistických chat v Beskydech zpět do údolí.



## DÉLKA TRASY:

3,5 km



## OBTÍŽNOST:

Lehká trasa pro všechny výletníky od 3 let. Výlet nelze podniknout s kočárkem a na kole. Pejsky vzít můžete, pokud je na jednosedačkové lanovce udržíte na klíně. :)



## VÝCHOZÍ BOD VÝLETU:

Oldřichovice, kde se nachází sedačková lanová dráha na Javorový vrch, jsou součástí města Třinec.



## PARKOVÁNÍ:

Pod lanovkou je krásné parkoviště zdarma.



## WC:

U lanovky a u parkoviště.



## MOŽNOST OBČERSTVENÍ:

U parkoviště i u nástupu a výstupu lanovky. Na samém vrcholu je turistická chata a rovněž stánky s občerstvením (klobása, limča, pivo, koláče). Ale doporučujeme nespoléhat se na občerstvení po cestě (mimo sezónu může být zavřeno) a do batůžku si přibalit kvalitní svačinku. Tipy najdete na našem webu!



# LANOVKOU NA JAVOROVÝ VRCH ZA PARAGLIDISTY A VÝHLEDY

## LEGENDA PRO RODIČE A POPIS TRASY:

Milí cestovatelé,

zvezme vás na horu s malebným názvem, na kterou vyjedete tak trochu náhodnou lanovkou – původně tu totiž vůbec stát neměla a vy byste museli hezky po svých!

Krátká hřebenovka s příjemnou procházkou do údolí je úplně pro každého, a to ví i Klasáček, který vás na tento výlet pozval. Na horu se vydejte, jen když bude hezké počasí a vzduch čirý jako křišťál, aby bylo vidět co nejdál. Tento výlet je totiž hlavně o výhledech! :)

A to i na paraglidy, kteří se tu často na svých křídlech vznášejí.

## DOPIS DĚTEM:

Ahoj, kluci a holky,

dnešní cesta za tajenkou vás zavede do blízkosti města Třinec. Je známé svým průmyslem, ale v jeho okolí najdete i krásnou přírodu. Do jednoho takového koutu vás zvezme. Pojedete lanovkou – nejstarší v republice! Stejně jako k ostatním našim výletům jsme i k tomuto připravili originální mapu s vyznačenou trasou. Když půjdete správnou cestou, budete se pozorně rozhlížet, číst texty a poslouchat, co říkají rodiče, jistě splníte všechny úkoly. Pokud nám pošlete tajenku na e-mail [info@eklasa.cz](mailto:info@eklasa.cz), zařadíme vás do slosování o drobné ceny. Soutěžit můžete s námi až do 31. 10. 2022.

### Jdeme na to!

Naše putování začíná na parkovišti u lanové dráhy na Javorový vrch. Což zní slibně, protože to znamená, že kopec nemusíme vyšlápnout, ale pohodlně na něj vyjedeme. U parkoviště je moc hezké hřiště a také toalety. Dospěláci si můžou koupit kafe – pokud ho ovšem dokážou na lanovce držet ve stále stejné ruce. Druhou by se měli radši držet. Lanovka je jednosedačková, nohy volně klimbají vysoko nad terénem. A jištění? Jen sklápěcí tyč ve výši pasu, tedy nic pro neposedy!

Z druhé strany dřevěné restaurace cosi leze po stěně. Najděte to a napište obecný název tohoto tvora do tajenky.

### 1. Co leze po stěně?

A teď už hurá do fronty pro lístky na lanovku! Jistě nebude dlouhá. Než nasedneme, něco si o vytahovadle řekneme, protože pak už budou všude okolo jen tak úchvatné výhledy, že na nic jiného než kochání nebudete mít myšlenky. Pokud se tedy zrovna nerozprší nebo nepadne mlha. V případě nepříznivé předpovědi výlet zvažte. Místo výhledů byste jen drkotali zuby.

Stavba lanovky na Javorový vrch byla zahájena v roce 1955. Samotnou dráhu vyrobil národní podnik Transporta Chrudim na přelomu let 1954 a 1955. Původně měla být dodána do Sarajeva, ale vzhledem k tomu, že si to zákazník rozmyslel, zůstala doma – na Javorovém vrchu u Oldřichovic u Třince. To je, co?

Lanová dráha se poprvé rozjela 7. července 1957. Provozovaly ji ČSD (Československé státní dráhy), radost z toho však zjevně neměly. Ještě téhož roku se ji pokoušely prodat. Marně. Nenašly kupce, a tak jim lanovka zůstala až do roku 1996, kdy byla zprivatizována. V roce 1997 byly vyměněny sedačky a kladkové baterie, v roce 2008 proběhla výměna dopravního lana. Od roku 2004 se uvažuje o výstavbě nové lanovky, která by vedla trochu jinudy a byla delší. Někteří majitelé ale své pozemky odmítli městu prodat, takže byl projekt odložen. Lanovka je dlouhá 1310 metrů, vodorovná délka činí 1280 metrů a převýšení 429 metrů. Dopravní rychlost 2,25 m/s, jízda trvá 9,7 min. a hodinová přepravní kapacita v jednom směru je 364 cestujících.

Pokud lanovkou jedete v létě, dole vidíte mnoho náprstníků a kapradin. Znáte *Pohádky z mechu a kapradí*?

## 2. Jak se jmenoval kamarád skřítky Vochomůrky?

Jaký je váš oblíbený Večerníček? Víte, kdo tyhle večerníčkové pohádky namluvil? Paní Jiřina Bohdalová. Určitě si vzpomenete i na jiné, které vypráví její hlas. Třeba o skřítkovi z rybníčku Brčálník, o čarodějnici nebo ovčí babičce. Rodiče si jistě také vzpomínají.

Už jste vyjeli až nahoru? Opatrně vystupte a jděte se podívat k rozcestníku. A vyrazte po zelené značce kousek do kopce k turistické chatě. Cesta vede kolem listnatého lesa. Hned po pár desítkách metrů vám napravo pokyne větvoším krásný listnatý strom. Vidíte ho? Jak se jmenují jeho plody? Moc ráda je papají divoká prasátka a loupežník Rumcajs s nimi střílel v lese Řáholci.

Teď nás čeká poslední výšlap dnešního dne – slibujeme, že je skutečně úplně poslední! :) K chatě je to jen kousek.

**Javorový vrch** (německy *Ahornberg*) je hora nacházející se v Moravskoslezských Beskydech v blízkosti města Třinec v okrese Frýdek-Místek. Vrchol dosahuje výšky 1032 metrů. Směrem asi 1,5 km na východ se nachází podvrchol Malý Javorový (945 m). Po úbočích vedou sjezdovky, stojí na něm turistická chata, stanice horské služby, televizní retranslační stanice a velký kovový kříž. Což je místo, na něž míříme. Odsud startují paraglidisti.

Název „Javorový“ získal vrch podle javorů, které rostly na většině jeho svahů.

Javorový vrch je také výchozím místem vrcholových túr. Turistické trasy vedou do Oldřichovic, do Řeky, kde jsou pískovcové lomy využívány nejen pro těžbu dekorativního godulského pískovce, ale i jako cvičné horolezecké terény. Jižním směrem pokračují značky na Šindelnou (1000 m) a Ropici, kde se ve výšce 1082 nachází dřevěná socha Peruna. Jde o slovanského boha hromu, bouře a blesku, později uctívaného i jako dárce úrody.

A jsme nahoře. Hned zamíříme k chatě, kde na nás čeká další otázka. Najděte otisk dlaně a...

## 3. Opište první slovo z tabulky.

To je obří otisk, že?

Turistická chata na vrcholu Malý Javorový je přesně dvakrát starší než lanovka. Od její horní stanice je to sem asi deset minut. Budova v nadmořské výšce 968 m patří městu Třinec.

V historii přivítala řadu významných hostů – dvakrát ji navštívil například T. G. Masaryk. Kdopak to byl? O co se zasloužil? Zamyslete se, nedávno uplynulo 100 let od založení samostatného ... Lanovka v jeho časech ještě nestála, tak musel kopec vyšlapat po svých. :)

Chata byla slavnostně otevřena už v roce 1895. Patří mezi první, které byly v této části Beskyd pro turisty postaveny.

Kdo se jde podívat dovnitř? Dá se zde najíst a ubytovat.

Teď se podívejte k chatě horské služby. Držíme vám palce, ať uvidíte odvážlivce na barevných křídlech.

Paragliding je letecký sport podléhající zákonům o civilním letectví. K plachtění vzduchem se používá paraglidingové křídlo, tedy padákový kluzák, který spadá do kategorie sportovních létajících zařízení. Startuje se rozběhem z kopce nebo z roviny pomocí vlečného zařízení. Zkušený pilot může plachtit díky využití stoupavých vzdušných proudů. Cesta k samostatnému létání není dlouhá, trvá jen několik týdnů. Lidé často nejprve zkusí létání se zkušeným pilotem v tandemu, nebo absolvují seznamovací kurz, kde se naučí základní principy paraglidingu.

Kdo si to zkusí? A kdo s námi pošlape po zelené až k rozcestí pod chatou?

Bylo by prima mít alespoň taková křídla, jako měl Jíra ve známé české pohádce *O princezně Jasněnce*.

Ach, ty výhledy! Úchvat a úžas! Jak můžete vidět všude kolem sebe a pod sebou, přírodní podmínky kraje jsou rozmanité, nalezneme tady jak úrodné oblasti s intenzivní zemědělskou výrobou, tak neúrodné oblasti podhůří a hor. V zemědělství kraje převládají technické plodiny nad obilninami. Pěstuje se zde hlavně řepka, brambory a pšenice. Opavsko a Novojičínsko řadíme do bramborářské oblasti. Pro Opavsko je dále specifické pěstování léčivých rostlin, heřmánku a námele. Osoblažsko a oblast Slezské nížiny spadají do řepařské oblasti. V horských a podhorských oblastech natrefíme na pole s pícninami (kukuřice, bob jarní...). V kraji jsou také vhodné podmínky na pěstování lnu.



Kdo má štěstí na počasí a zadívá se do dálky, vidí jak blízké Slezské Beskydy, tak vzdálenější Oravské, Malou Fatru, ale i Roháče a Vysoké Tatry. Z bližších hor beskydský Javorový (1031 m), řadu jeho rozsoch spadajících do údolí – konkrétně Podgrůň (709 m) a Gutský vršek (741 m), kopec Godula (737 m) či rozsochu Prašivé. Při jejich úpatích se krčí okolní obce. Za dobrého počasí rozeznáte na panoramatu jesenický Praděd (1491 m).

V sedle pod vrškem Javorového vrchu směrem od hřebene se nachází rozcestník Javorový – tur. ch. (946 m). My se vypravíme po modré doprava směrem dolů. Slíbili jsme vám přece, že dnes už žádný kopeček šlapat nebudete. Najděte cedulku Heliport a...

#### 4. Opište první slovo do tajenky.

Dneska to máte jednoduché, stále jen něco opisujete. :)

Po štěrku šupajdíme hezky pěkně dolů. Docela dlouho, takže si klidně můžeme říct, proč se Javorový vrch jmenuje Javorový. No hádejte, už jsme se o tom zmínili... Podle stromečků, kterých tady kdysi bylo opravdu hodně. A teď? Mrkněte kolem sebe a zkuste nějaký najít.

Javor je statný opadavý listnatý strom dorůstající do výšky 30 metrů. Koruna je pravidelná, krásně klenutá, na rovném a poměrně krátkém kmeni. Kůra starších stromů je tmavošedá, mírně popraskaná, s jemně lištovým vzorem. Listy jsou dlouze řapíkaté, s pěti až sedmi nestejně velkými laloky protaženými v řadu tenkých zubů. Plodem jsou pohyblivé křídlaté dvounažky. Javor roste po celé Evropě, zejména ve svěžích až mírně vlhkých, roklinatých a lužních lesích nebo ve společenstvech dalších listnatých stromů.

Víte, která země má ve znaku javorový list?

A víte, jak se jmenuje hlavní město tohoto státu? Ottawa.

Tvrdé a trvanlivé javorové dřevo se hodí zejména k výrobě nábytku a hudebních nástrojů, v oblíbenosti je mají také řezbáři a soustružníci. Javorové kůly se dříve používaly jako základy kolových staveb. Javorovými listy se krmila nejen zvířata. Dušené s kyselým zelím je v pozdním středověku pojídali i lidé. Velmi ceněný je javorový sirup, který se získává z mízy některých severoamerických druhů, zejména javoru cukrového.

Teď nám povězte o nějakém stromečku vy. Co třeba náš národní strom? Který to je?

Procházíme lesem, občas zahlédneme otevřenou krajinu, nebo komíny a budovy Třineckých železáren – na Těšínsku známé též jako *Werk* – jsou významným výrobcem dlouhých ocelových válcovaných výrobků a jedním z největších průmyslových podniků na severovýchodě Českého Slezska.

Chytrosti o železe jsme ukuli, dokud byly žhavé, a nyní se vás zeptáme na něco z místní přírody. Jak se jmenuje středně velká kočkovitá šelma, mezi jejíž typické znaky patří licousy, štětičky na ušních boltcích, krátký ocas, dlouhé nohy a 28 zubů?

#### 5. Jak se jmenuje šelma?

Když budete potichoučku, třeba nějakou uvidíte.



Bacha, zbystřete! V okamžiku, kdy přecházíme sjezdovku a naši cestu přetíná cyklostezka, se po sjezdovce – jézusmankote, není zde žádná značená stezka!!! – vydáme směrem dolů. Je to trošku sešup, ale pořád lepší šoupat se po něm dolů než se drápat nahoru.

Zanedlouho již pomalu scházíme do obce, kde parkujeme.

#### 6. Jak se jmenuje obec, kde začal náš výlet?

(Pokud slovo obsahuje písmenko CH, napište ho do jednoho políčka.)

Historie obce, která byla v roce 1980 přičleněna k Třinci, sahá až do roku 1619, kdy měla 45 usedlostí. Koncem 18. století byla v obci postavena evangelická škola, do níž v roce 1845 chodilo neuvěřitelných 337 žáků. V té době žilo ve vsi 1253 obyvatel. Následnou přestavbou budovy školy vznikl roku 1869 kostel.

Právě nyní, kdy do prastaré vsi vstupujete, jako byste vstupovali do míst, kudy kráčela historie. Vidíte ty zvláštní dřevěné sušáky na seno? Nalevo dvorek plný koz, kůzlátek a ovcí? Plot udělaný z lyží? Pokud ano, jste opravdu v cíli. Ale stále vám ještě chybí jedno písmenko do tajenky. Ptáme se tedy:

### **7. Jak se jmenuje nejvyšší hora Moravskoslezských Beskyd?**

Je to velekrpál, takže vás už na ni dnes nezmene. :) Ale do tajenky patří.

Než se s vámi rozloučíme, přidáme na cestu domů jednu pověst. Mějte se moc hezky a těšíme se na nějakém z našich výletů zase na shledanou!

*Jedna ze starých pověstí vypráví, že je Lysá hora až po samý okraj naplněná vodou. Prý se rozlije a zatopí celý kraj, až lidé dovrší své hříchy a přijde soudný den. Jistá předzvěst tohoto okamžiku již jednou nastala, když se za starých časů zlý sedlák Vavroš pokoušel vyzvednout bájně vzácné poklady ukryté hluboko v nitru hory. Jakmile uvolnil mohutný kámen, za nímž tušil cestu do podzemí, balvan se vymrštil a Vavroše na místě zabil. Z díry se vyhrnula ledová černá voda a zaplavila celé širé údolí až k samotné Ostravě. Peklo pak pohltilo Vavroše a dalších tisíc nejhorších lidí. Ostatní jen stěží zachránili holé životy. Vodu zastavil až starý poustevník žijící na Lysé hoře, který její tok zařikáváním obrátil zpět. Nepodařilo se mu to však úplně. Zůstala bystřinná řeka Ostravice, která se občas rozvodňuje, a připomíná tak lidem dávnou událost.*



## REKAPITULACE OTÁZEK DO KŘÍŽOVKY:

1. Co leze po stěně?
2. Jak se jmenoval kamarád Vochomůrky?
3. Opište první slovo z tabulky.
4. Opište první slovo do tajenky.
5. Jak se jmenuje šelma?
6. Jak se jmenuje obec?
7. Jak se jmenuje nejvyšší hora Moravskoslezských Beskyd?



Věříme, že jste si cestu za naší tajenkou užili. Těšíme se, že vás na některém z našich Klasáčkových výletů zase někdy potkáme. Přejeme šťastný návrat domů!



Chcete se dozvědět **další zajímavosti** a informace o značkách kvality? Vše najdete na jednom místě zde:  
[www.akademiekvality.cz](http://www.akademiekvality.cz)

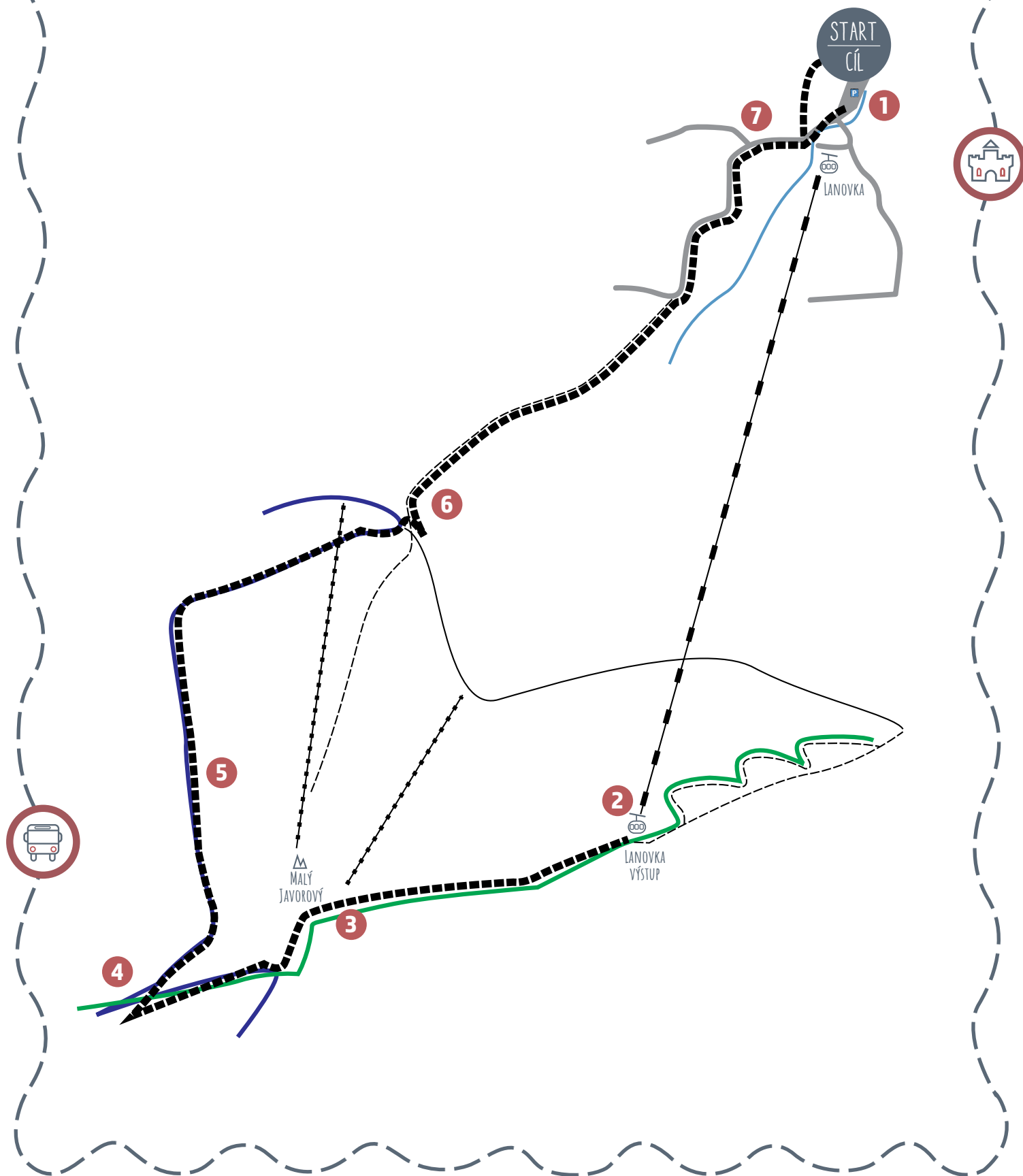


**Recepty na doma** i na výlety inspirované produkty značek kvality najdete zde:  
[www.akademiekvality.cz/recepty](http://www.akademiekvality.cz/recepty)



Někdy je nutné zůstat doma v teple a pak se budou hodit **tipy, jak zabavit neposedné děti**. Zde najdete pracovní listy, fotonávody i další inspiraci pro malé i velké.  
[www.akademiekvality.cz/pospolu-u-stolu](http://www.akademiekvality.cz/pospolu-u-stolu)

# LANOVKOU NA JAVOROVÝ VRCH ZA PARAGLIDISTY A VÝHLEDY

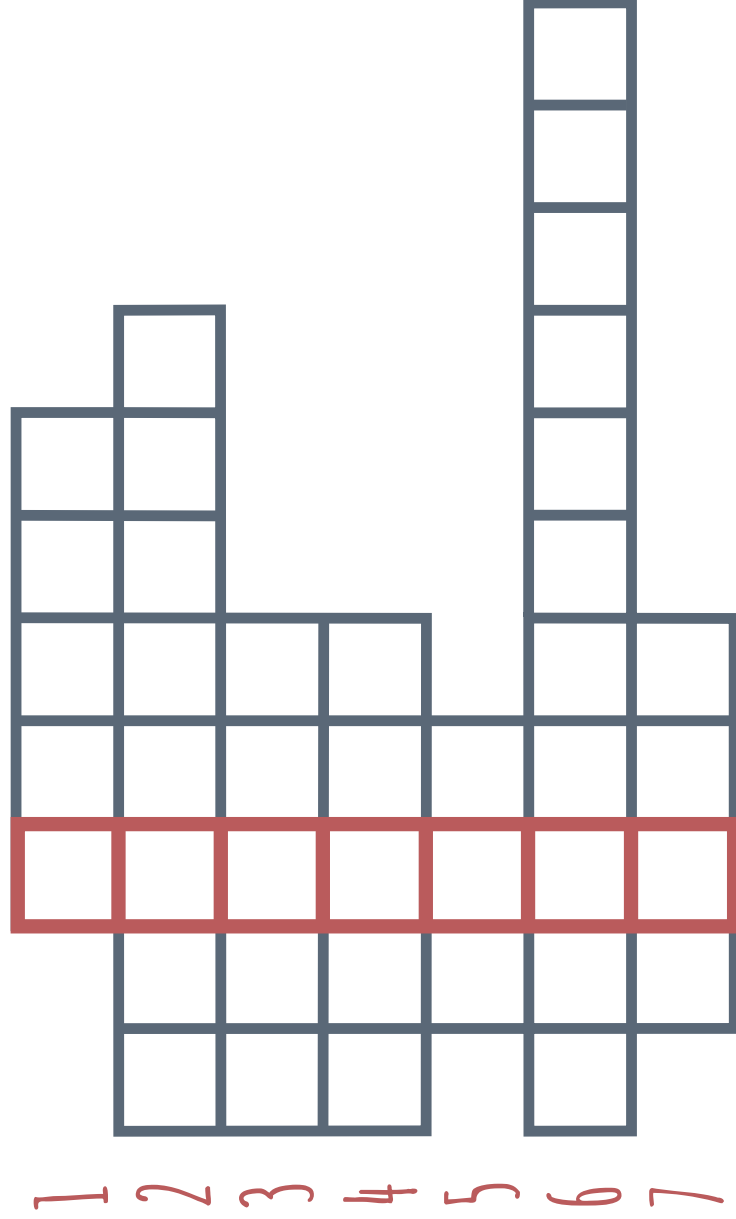







## LANOVKOU NA JAVOROVÝ VRCH ZA PARAGLIDISTY A VÝHLEDY

### KŘÍŽOVKA



TAJENKU ZAŠLETE E-MAILEM  
NA ADRESU [INFO@KLASA.CZ](mailto:INFO@KLASA.CZ)  
NEJPOZDĚJI DO 31. 10. 2022. ZE  
SPRÁVNÝCH ODPOVĚDÍ VYLOSUJEME  
KAŽDÝ MĚSÍC 10 VÝHERCŮ, KTERÍ  
ZÍSKAJÍ DROBNÉ VÝHRY. VÝHERCE  
BUDEME KONTAKTOVAT NA  
E-MAILOVÉ ADRESE, ZE KTERÉ  
TAJENKU ODESILALI.



Informace o zpracování osobních údajů dle GDPR: Správce: Státní zemědělský intervenční fond, se sídlem Ve Smečkách 33, Praha 1, IČ: 48133981 DIČ CZ48133981, kontaktní e-mail: [gdpr@szif.cz](mailto:gdpr@szif.cz), pověřenec pro ochranu osobních údajů: Mgr. Filip Sova, LL.M., E-mail: [poverenec@szif.cz](mailto:poverenec@szif.cz), datová schránka: [n2aiqtd](mailto:n2aiqtd). Rozsah zpracovávaných údajů: E-mailová adresa; účely zpracování: vylosování a kontaktování výherců; právní základ pro zpracování: plnění závazku správce dle čl. 6, odst. 1, písm. b) GDPR. Údaje budou uloženy pouze po dobu nutnou k naplnění účelu zpracování. Poučení: máte právo na přístup k osobním údajům, jejich opravu nebo výmaz, popřípadě omezení zpracování; právo vznést u správce námítku proti zpracování z důvodů stanovených GDPR a právo na přenositelnost údajů. Sdílení správci lze uskutečnit písemně dopisem, datovou schránkou nebo Emailem na kontaktech výše uvedených. Máte právo podat stížnost u dozorového úřadu, kterým je úřad pro ochranu osobních údajů, Pplk. Sochora 27, 170 00 Praha 7.

